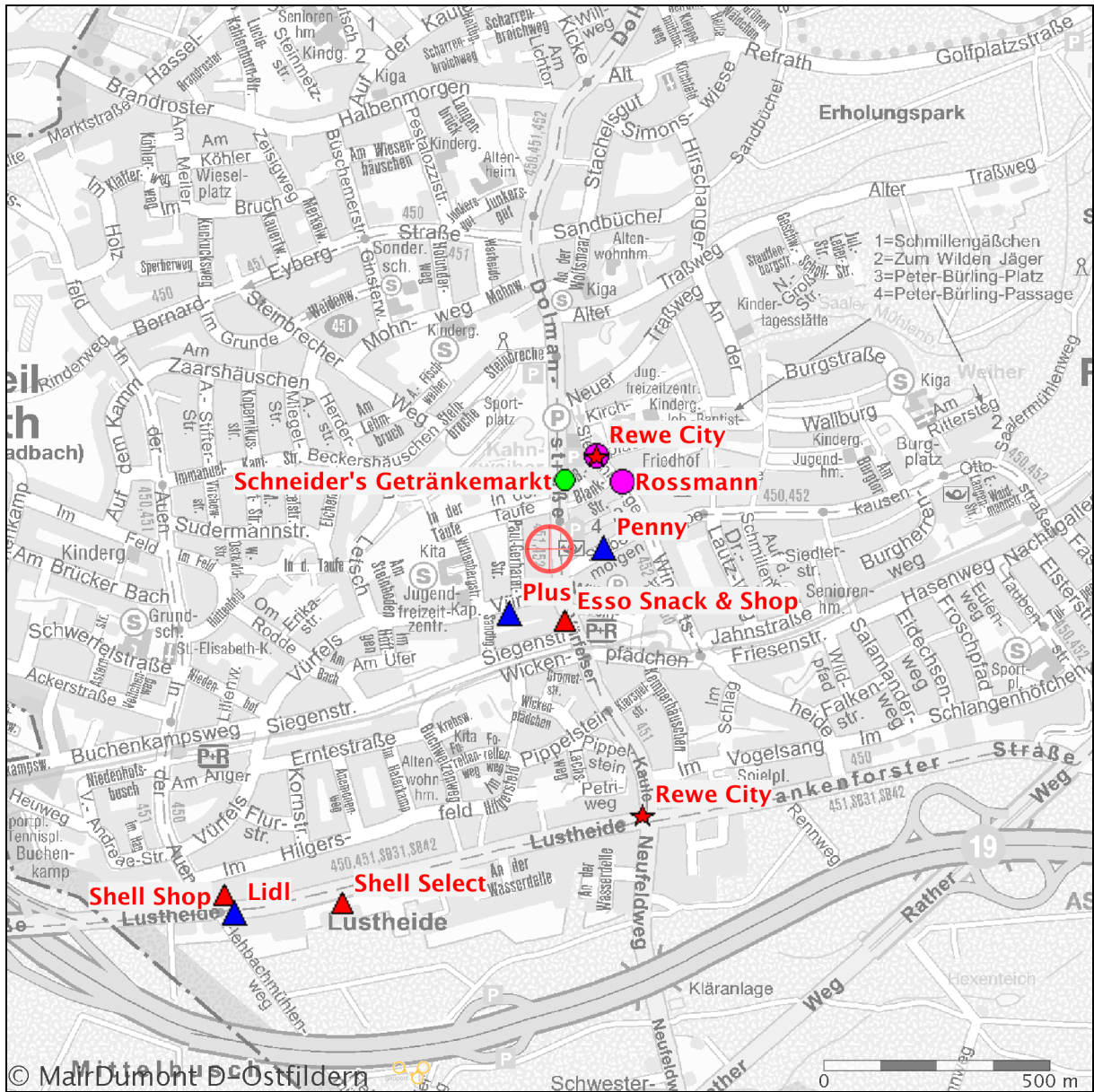
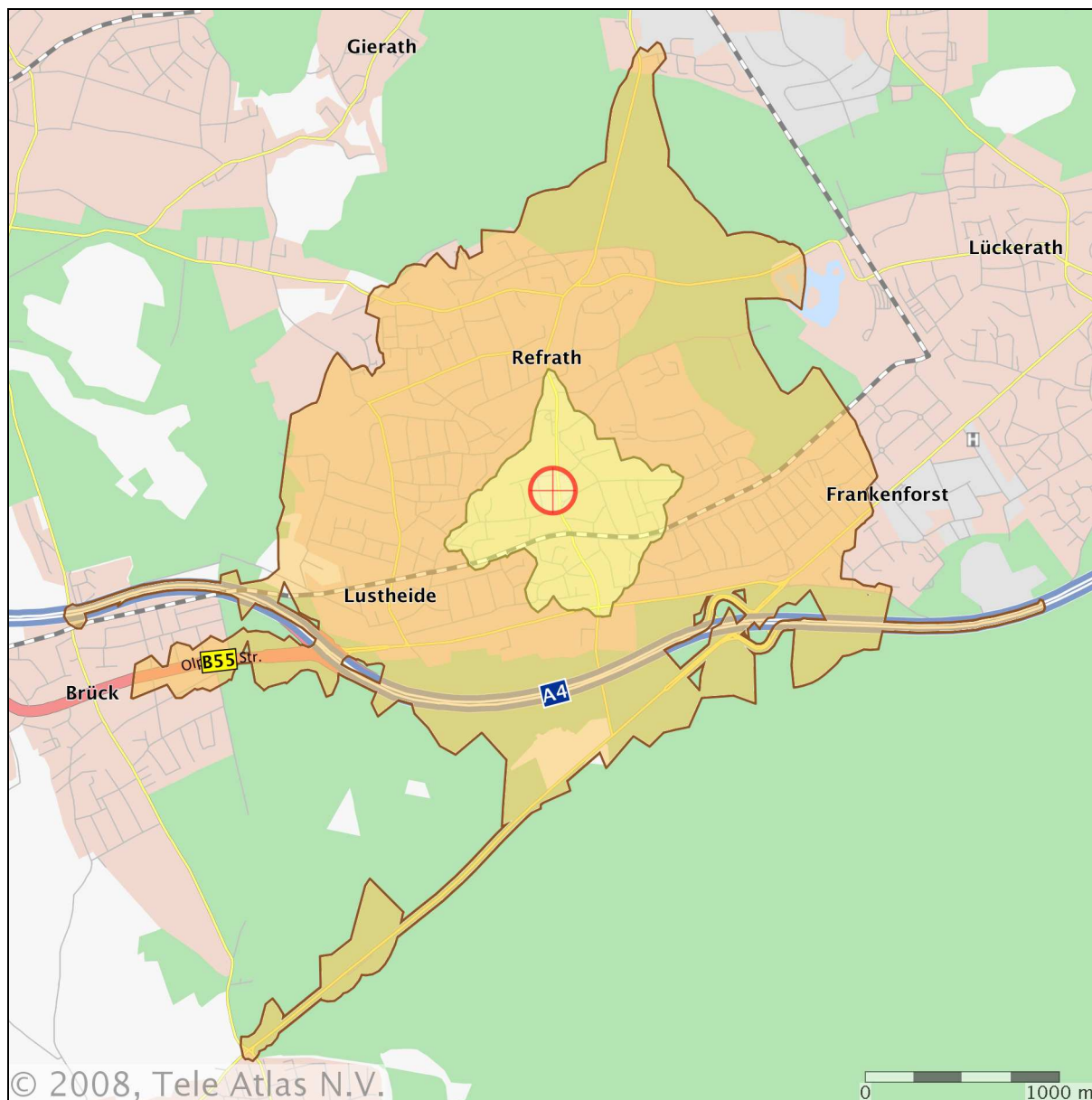


Wettbewerb im Nahbereich



	BAU	Bau- und Heimwerkerkette		DIS	Discounter		DM	Drogeriemarkt
	GC	Gartencenter		GAM	Getränkemarkt		RG	SB-Geschäft (bis 399 m ²)
	SM	Supermarkt (400-799 m ²)		TS	Tankstelle		VMG	Verbrauchermarkt (1.500-4.999 m ²)

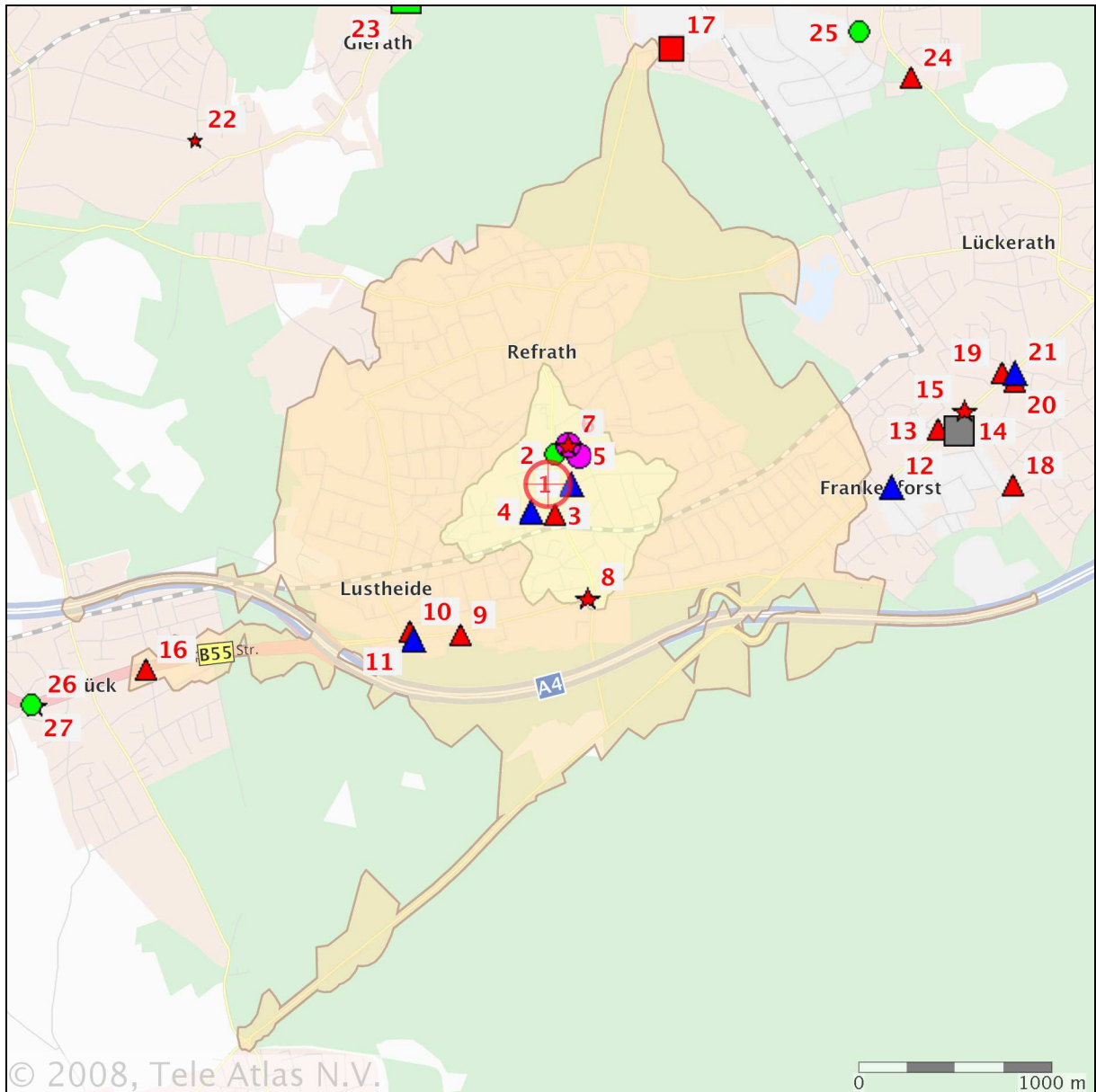
Einzugsgebiete



Legende:

- Gehzeit, Fußgänger 10 Min
- Fahrzeit, KFZ 5 Min

Wettbewerb in den Einzugsgebieten







Legende:








Gehzeit, Fußgänger 10 Min

Fahrzeit, KFZ 5 Min

 BAU	Bau- und Heimwerkerkette	▲ DIS	Discounter	● DM	Drogeriemarkt
 GC	Gartencenter	● GAM	Getränkeabholmarkt	★ RG	SB-Geschäft (bis 399 m ²)
★ SM	Supermarkt (400-799 m ²)	▲ TS	Tankstelle	 VMG	Verbrauchermarkt (1.500-4.999 m ²)

Einzelhandel

Nr		Betreiber	Marktnamen	Adresse	Q ¹	Typ	Zone ²	VK-Fläche (m ²)	Umsatz ³ (MEuro pa)
1		Penny	Penny	Siebenmorgen 15-17 51427 Bergisch Gladbach	H	DIS	1,2	1.187	6,939
2		Guerra	Schneider's Getränkemarkt	Dolmanstr. 18 51427 Bergisch Gladbach	H	GAM	1,2	430	
3		Esso	Esso Snack & Shop	Vürfelser Kaule 51 51427 Bergisch Gladbach	H	TS	1,2		
4		Netto	Plus	Vürfels 17 51427 Bergisch Gladbach	H	DIS	1,2	425	1,379
5		Rossmann	Rossmann	Siebenmorgen 32-34 51427 Bergisch Gladbach	H	DM	1,2	450	2,786
6		dm	dm	Siebenmorgen 40 51427 Bergisch Gladbach	H	DM	1,2	500	3,724
7		Rewe West	Rewe City	Siebenmorgen 40 51427 Bergisch Gladbach	H	SM	1,2	730	2,98
8		Rewe West	Rewe City	Lustheide 6-8 51427 Bergisch Gladbach	H	SM	1,2	753	3,108
9		Shell	Shell Select	Lustheide 79 51427 Bergisch Gladbach	H	TS	2		
10		Shell	Shell Shop	Lustheide 110 51427 Bergisch Gladbach	H	TS	2		
11		Lidl	Lidl	Lustheide 111 51427 Bergisch Gladbach	H	DIS	2	1.000	7,38
12		Aldi Süd	Aldi Süd	Frankenforster Str. 21-25 51427 Bergisch Gladbach	H	DIS	-	600	6,444
13		Bund Freier Tankstellen	ED	Frankenforster Str. 12 51427 Bergisch Gladbach	H	TS	-		
14		Obi	Obi	An der Bahn 1-3 51427 Bergisch Gladbach	H	BAU	-	6.300	
15		Edeka Rhein-Ruhr	E-aktiv Markt Feldmann-Höner	Kölner Str. 104 51429 Bergisch Gladbach	H	SM	-	792	3,66
16		BP/Aral	Aral	Olpener Str. 1026 51109 Köln	H	TS	2		
17		Braidohr	Edeka Braidohr Frischecenter	Robert-Schuman-Str. 1 51469 Bergisch Gladbach	H	VMG	-	2.500	13,797
18			Freie Tankstelle	Am Uhlenbruch 12 51429 Bergisch Gladbach	H	TS	-		
19		BP/Aral	Aral	Kölner Str. 74 51429 Bergisch Gladbach	H	TS	-		
20		ConocoPhillips	Jet	Kölner Str. 79 51429 Bergisch Gladbach	H	TS	-		

Nr		Betreiber	Marktnamen	Adresse	Q ¹	Typ	Zone ²	VK-Fläche (m ²)	Umsatz ³ (MEuro pa)
21		Lidl	Lidl	Kölner Str. 73 51429 Bergisch Gladbach	H	DIS	-	1.000	7,38
22		Rewe West	Nahkauf Mix	Strundener Str. 123 51069 Köln	H	RG	-	230	1,042
23			Gärten Kappe	Gierather Str. 182c 51469 Bergisch Gladbach	H	GC	-		
24		Total Deutschland	Total	Bensberger Str. 240 51469 Bergisch Gladbach	H	TS	-		
25		Boecken	Rheinland-Quellen	Richard-Seiffert-Str. 15 51469 Bergisch Gladbach	H	GAM	-	60	
26		Rewe West	Rewe City	Olpener Str. 908-910 51109 Köln	H	SM	-	650	3,0
27		Hövelmann	Trinken & Leben	Olpener Str. 900 51109 Köln	H	GAM	-	210	

¹ Qualität der Geopositionierung: H - Hausnummernnah, S - Straßengenau, P - im Postleitzahlgebiet

² EZG 1: Gehzeit, Fußgänger 10 Min - EZG 2: Fahrzeit, KFZ 5 Min

³ aus der Vertriebslinie abgeleiteter Bruttoumsatz

Summarische Auswertung: Gehzeit, Fußgänger 10 Min

	Anzahl gesamt	Anzahl auswertbar Fläche	Anzahl auswertbar Umsatz	VK-Fläche (m ²)	Umsatz (MEuro pa)
Einzelhandel	8	7	6	4.475	21

Summarische Auswertung: Fahrzeit, KFZ 5 Min

	Anzahl gesamt	Anzahl auswertbar Fläche	Anzahl auswertbar Umsatz	VK-Fläche (m ²)	Umsatz (MEuro pa)
Einzelhandel	12	8	7	5.475	28

Quelle: Marktdaten, Nielsen TradeDimensions, Frankfurt am Main

Aktualität: Januar 2010

Quelle: Regionalkarte, Tele Atlas Deutschland GmbH, Harsum

Aktualität: April 2008